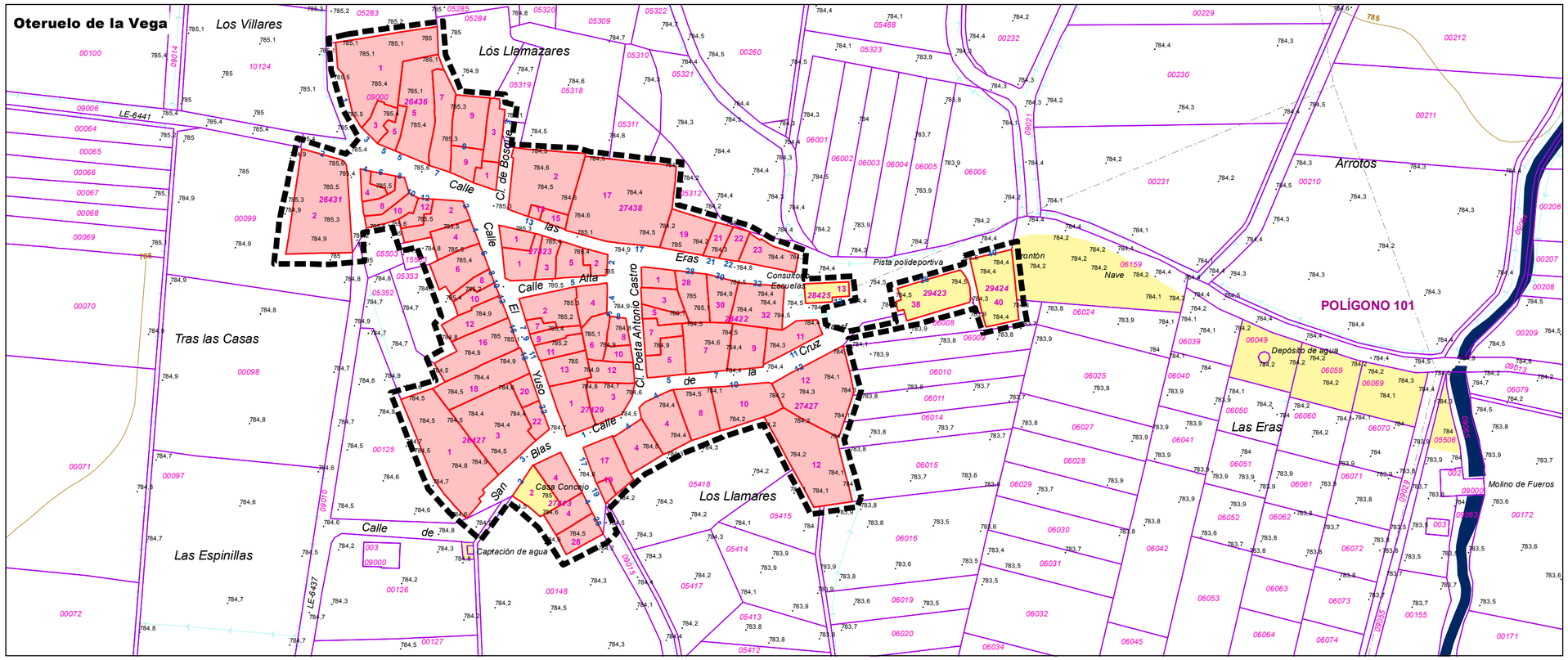

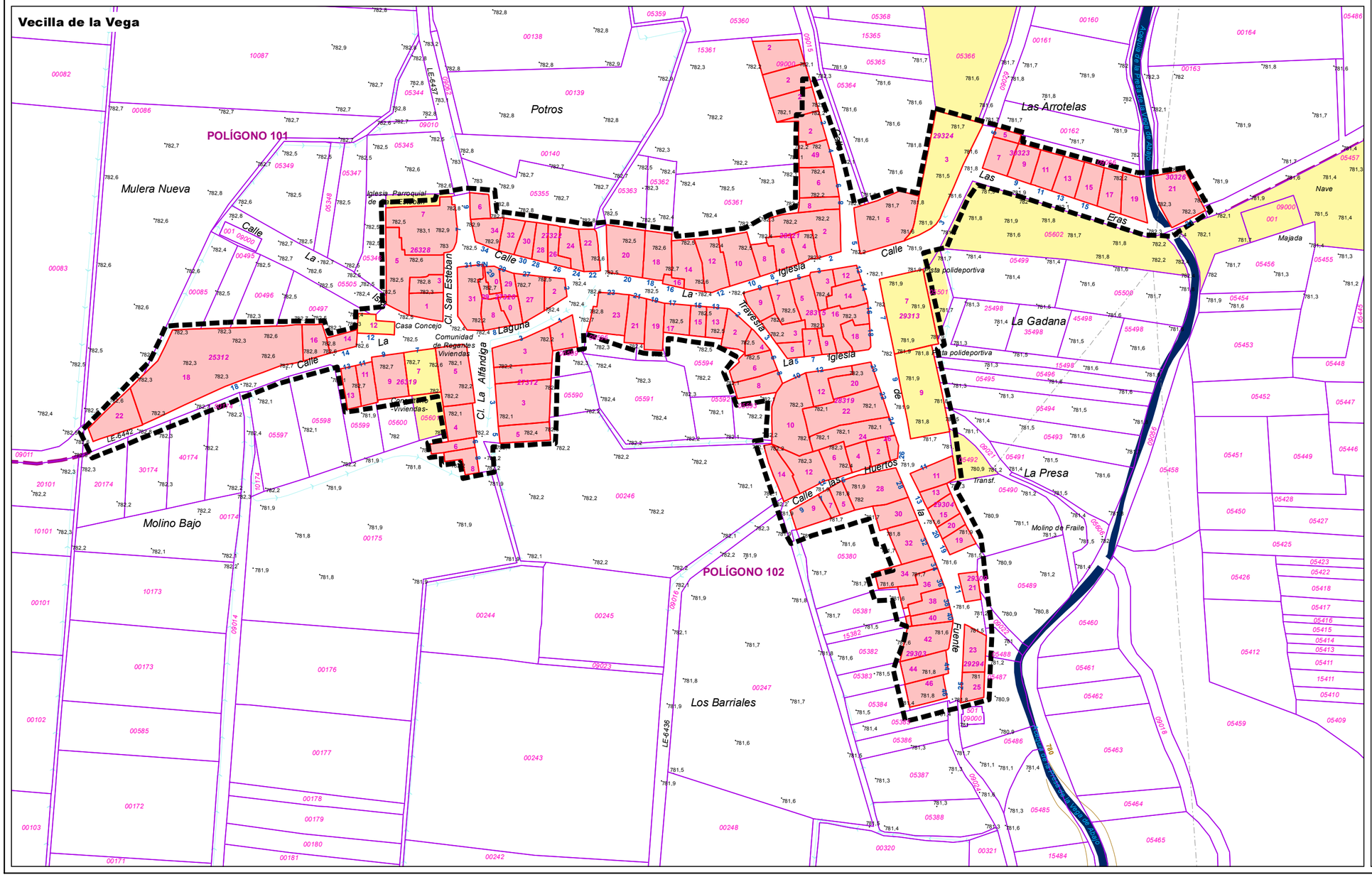

Situación

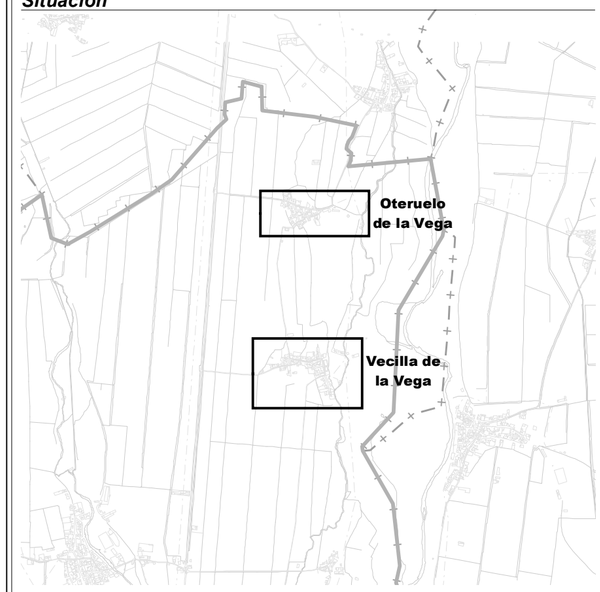

Leyenda

Signos convencionales

Altimetría

- Curvas de nivel 5 metros
- Curvas de nivel 1 metro

Hidrografía

- Cursos de agua

Infraestructuras

- Carreteras
- Tendidos eléctricos
- Gasoductos

Estructura catastral

Suelo urbano

- Límite de suelo urbano
- Parcelas catastrales

Suelo rústico

- Polígonos catastrales
- Parcelas catastrales

Suelo público

- Propiedades municipales y vecinales

09332063C ORLANDO PARRILLA (R: B47466792)
Firmado digitalmente por 09332063C ORLANDO PARRILLA (R: B47466792) Fecha: 2025.07.09 13:35:41 +02'00'

Aprobación Definitiva

NORMAS URBANÍSTICAS MUNICIPALES
Soto de la Vega (León)

Plano PI-7.3. Oteruelo de la Vega y Vecilla de la Vega
Plano de estructura catastral

Agosto de 2024

0 50 100 Metros
Escala 1:2.000

N

Ayuntamiento SOTO DE LA VEGA

Consultoría: gama alternativas medioambientales

Redactores:

Luis Santos y Ganges, *Geógrafo*
Enrique Rodrigo González, *Arquitecto*
Miguel Ángel Ceballos Ayuso, *Geógrafo*
Mónica Martínez Sierra, *Arquitecta*